

Åsgardvegen

Brekkevgen

Åsly

Bakken

Foreslås privatisert

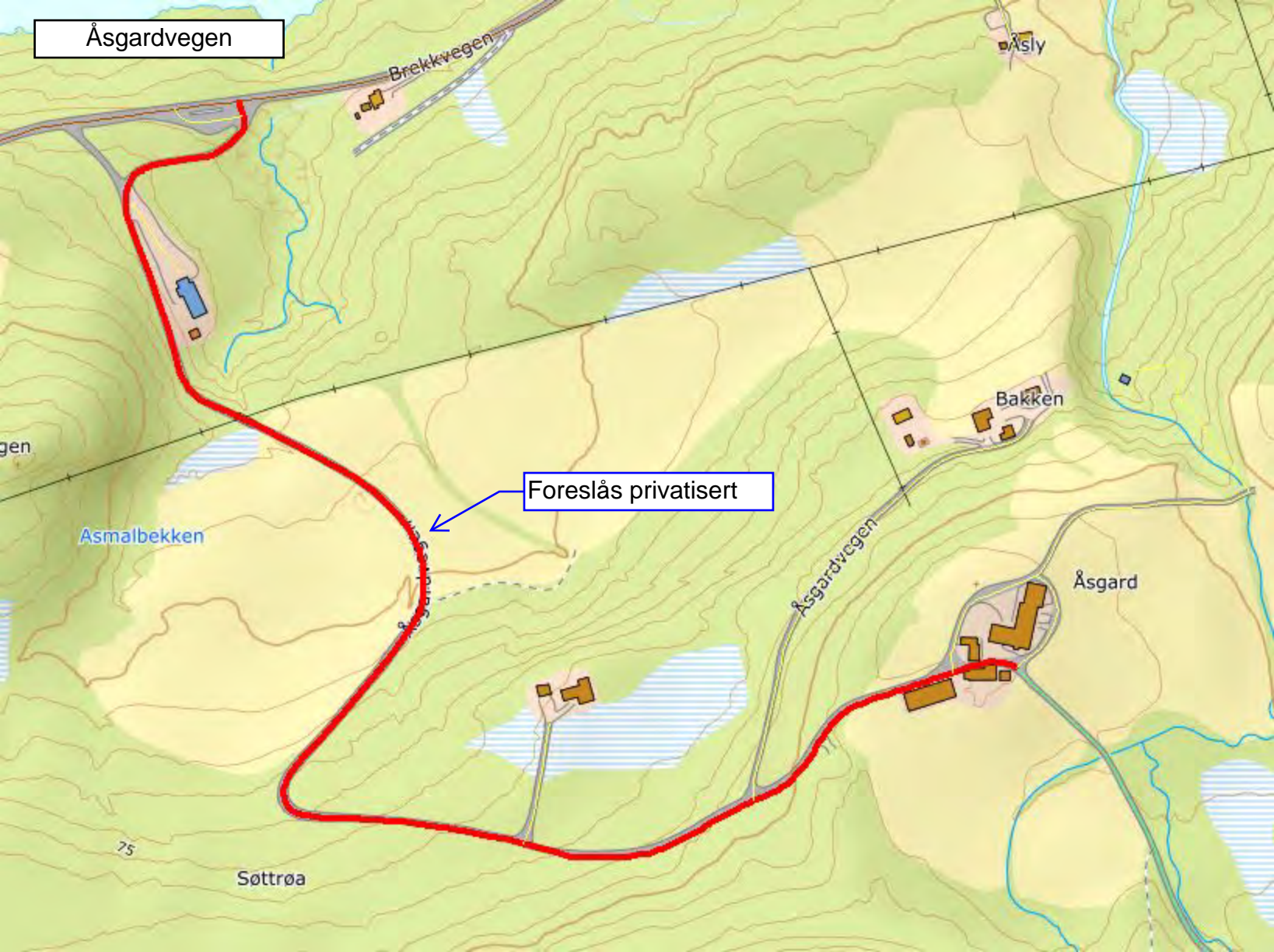
Asmalbekken

Åsgardvegen

Åsgard

75

Søttroa



Fjellvegen

Foreslås privatisert
fra vannverket til
ende ved
Dromnessundet bru



Vikanvegen



Solbu

Bakken

Wikan

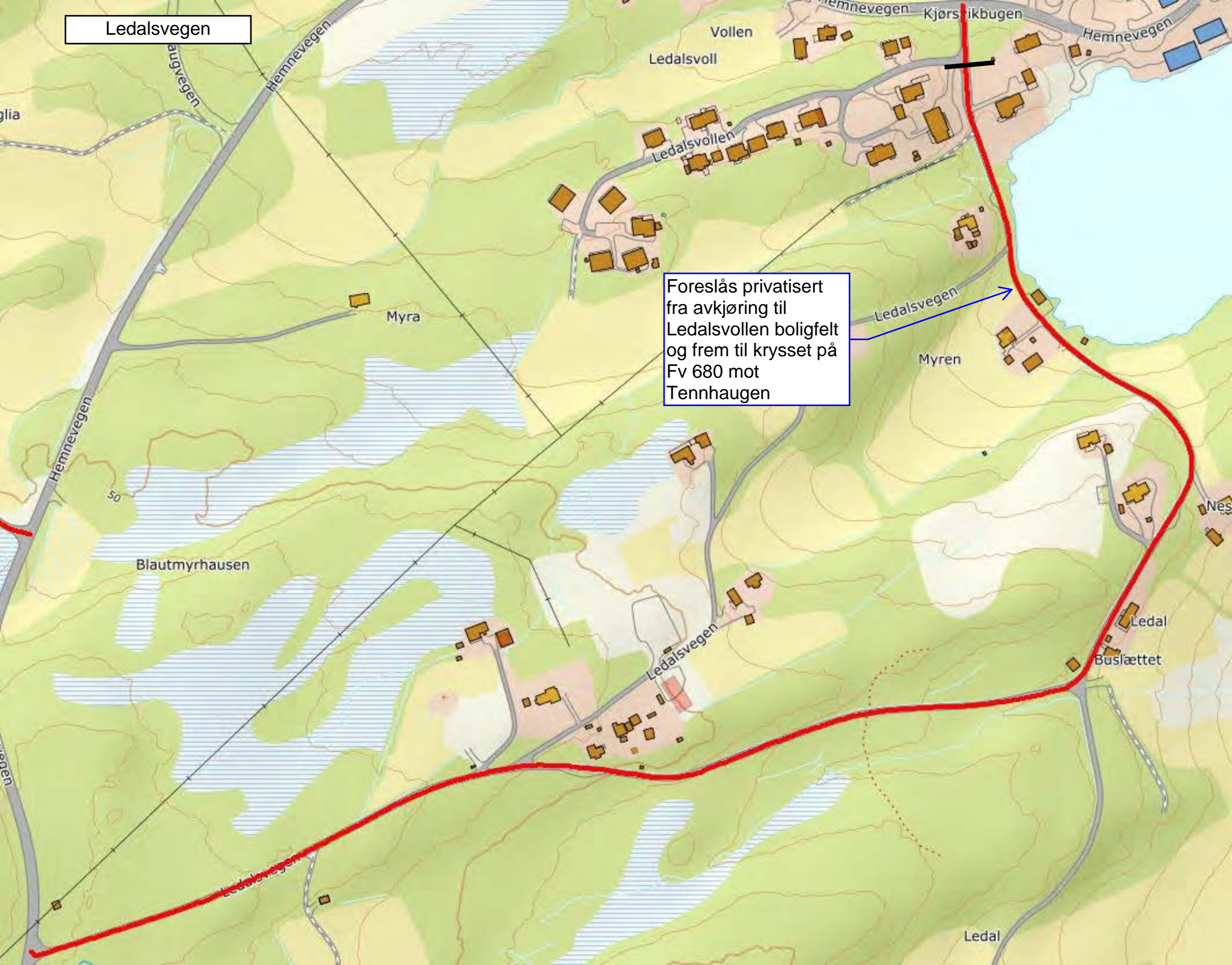
Wikan

Foreslås privatisert

Svar

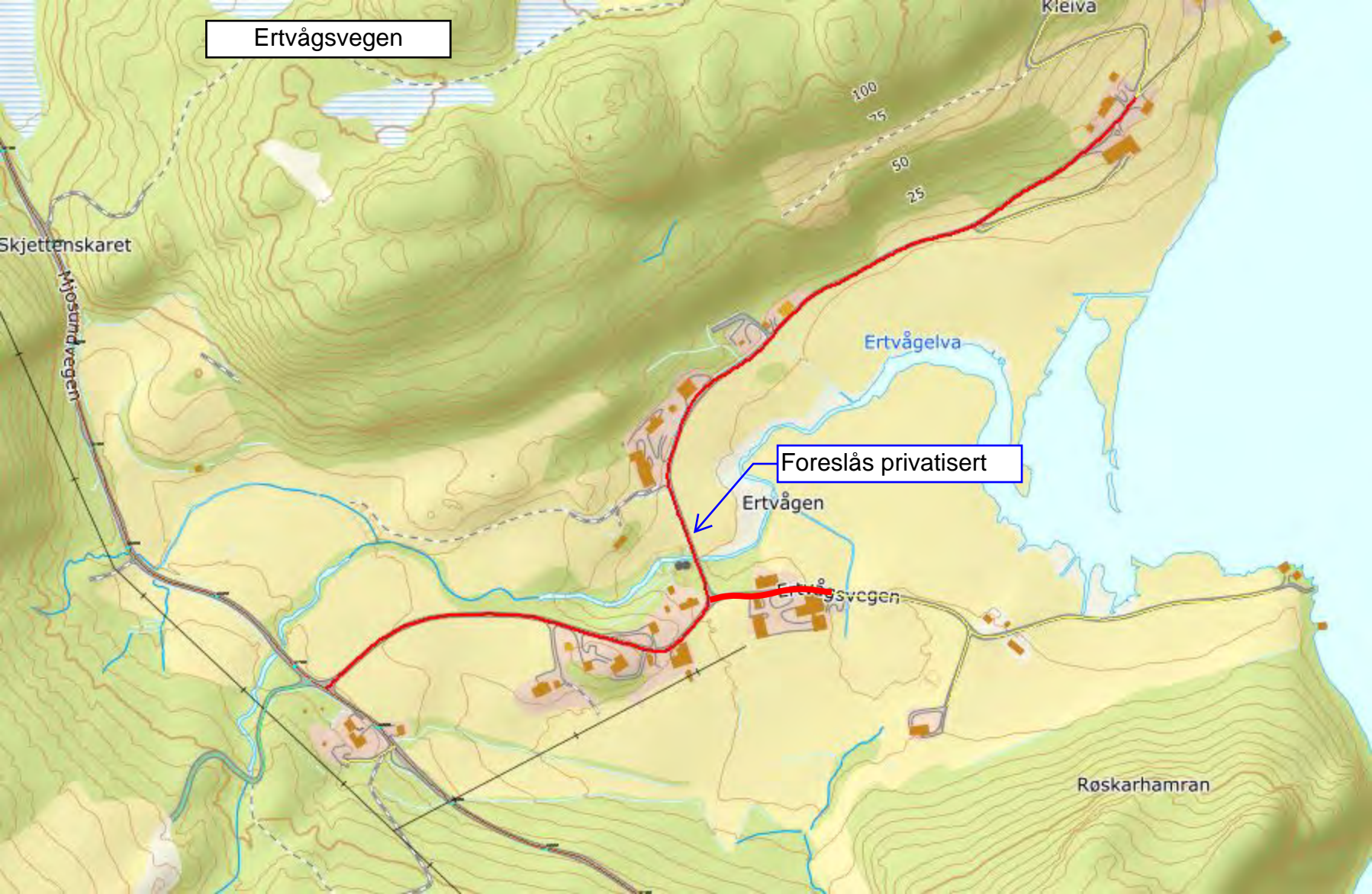
Da

Ledalsvegen



Foreslås privatisert
fra avkjøring til
Ledalsvollen boligfelt
og frem til krysset på
Fv 680 mot
Tennhaugen

Ertvågsvegen



Foreslås privatisert

Ertvågen

Ertvågelva

Ertvågsvegen

Røskarhamran

Skjettenskarret

Mjosundvegen

100

75

50

25

Roksvågeven

Foreslås privatisert
etter Hals / Schulz

Øygarden

Nothaugen

Tennskjeret

Kuberget

Roksvågen



Bugavegen

upbugen

Sandeidet

Foreslås privatisert
etter avkjøring til
boligfelt

Slyngsteinbugen

Bugavegen

Seterhaugen

Grimsvika



Husbyvegen

Husbybekken

Foreslås privatisert etter kryss

Husby

Husbyvegen

Markaleira

Grønli

Bokta, ammaren

Bokta

Låvset



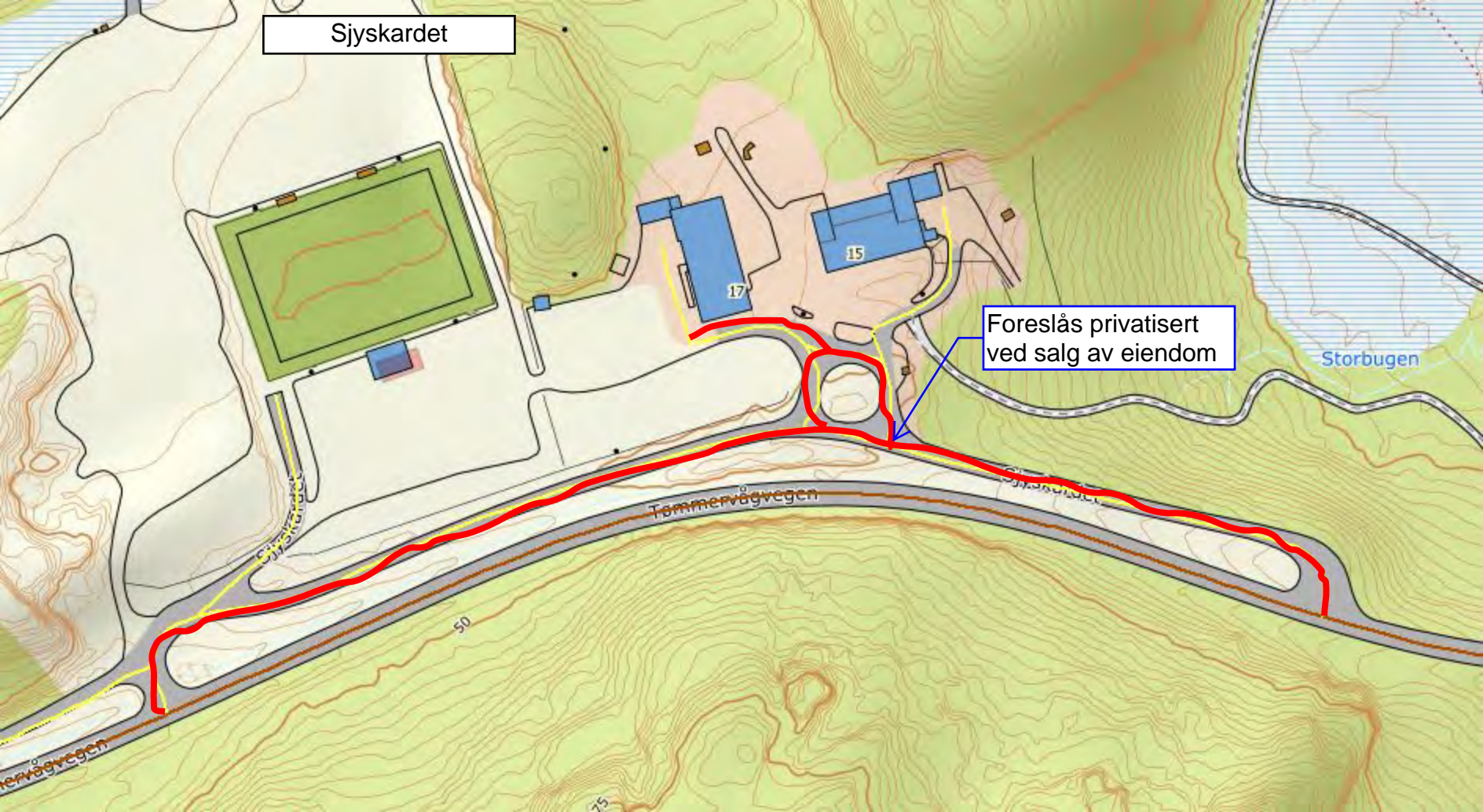
Sjyskardet

Foreslås privatisert ved salg av eiendom

Storbugen

Tømmervågvegen

Tømmervågvegen





Arasvikvegen

Foreslås privatisert

Gjerdavika

Kvila

Gullstein feriesenter

2483

Tommervågvegen

2470

2468

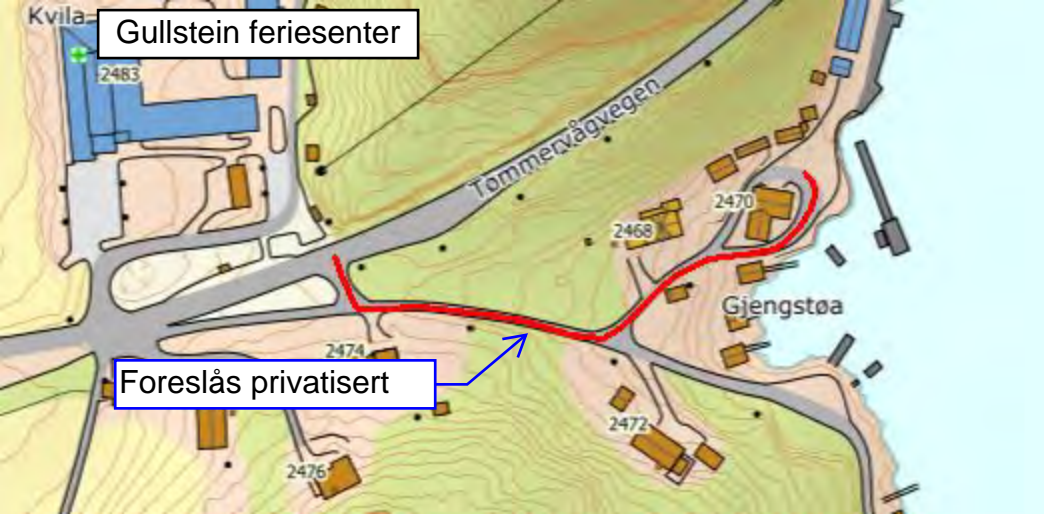
Gjengstøa

2474

Foreslås privatisert

2472

2476



Langhaugen

Løkkemyrsvegen

Lømmervågvegen

Trøhaugen

Løkkemyrvegen foreslås omklassifisert til privat veg, hele strekningen

2344

Løkkemyra

Smedneset

2348

Lømmervågvegen

Lømmervågvegen

2350



Sandshamnvegen

Sandshamna

Vorpbukta

Sommerfjøsbukta

Bossvika

Ytre Seterneset

Litlsetersanden

Setersanden

Foreslås privatisert
etter parkering til sti
mot Høvikfjellet

Trollhaugen

25

50

75

100

125

150

175



Sandshamnvegen, arm mot Nordvågen

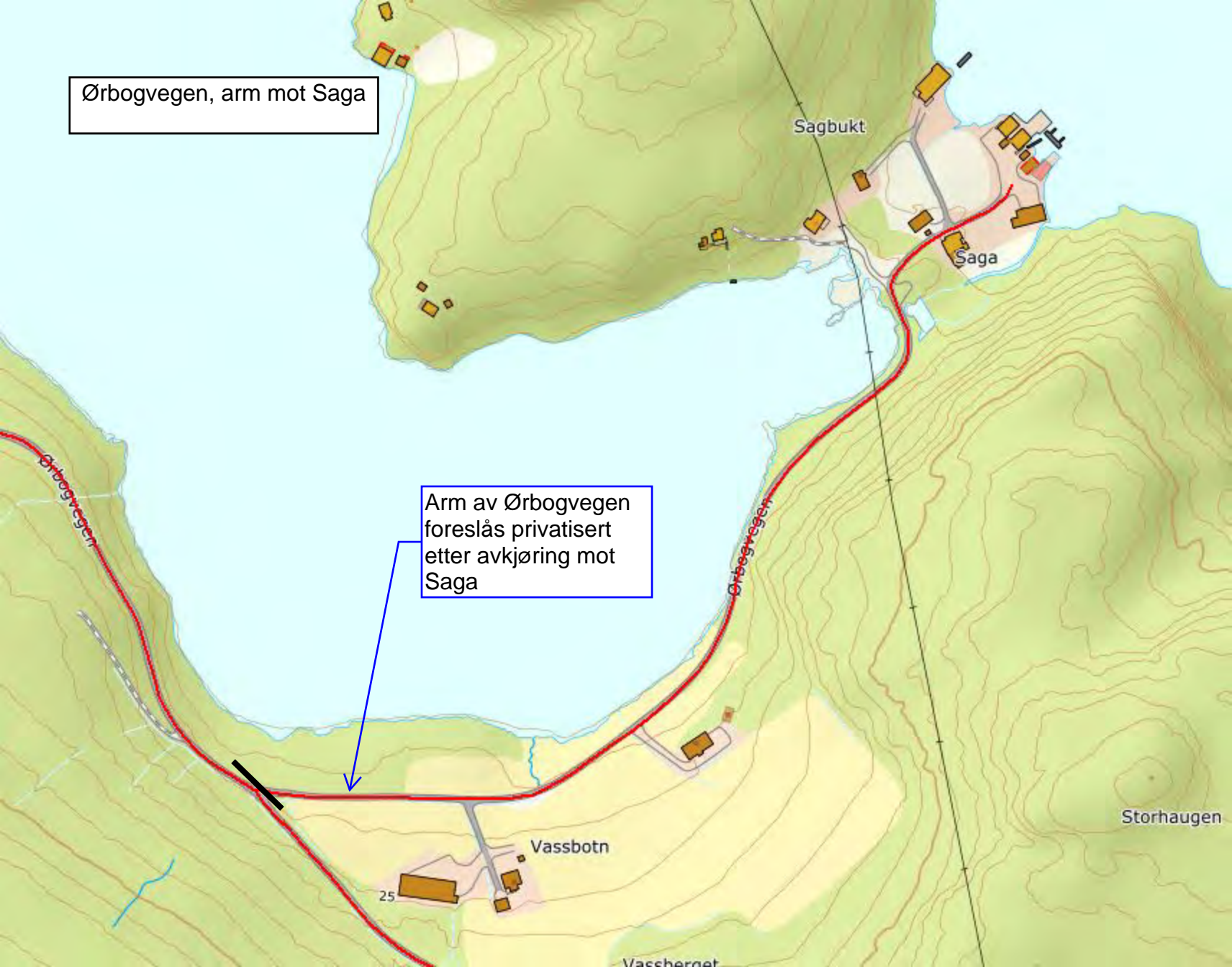
Nordre Vågen

Foreslås privatisert



Ørbogvegen, arm mot Saga

Arm av Ørbogvegen
foreslås privatisert
etter avkjøring mot
Saga



Trøhaugen

Ørbogvegen

Ørbogvegen foreslås omklassifisert til privat veg etter dette punktet

Ørbogen

Møtneset

Holastranda

Ørbogvegen

25



Sandvikvegen

Sandvika

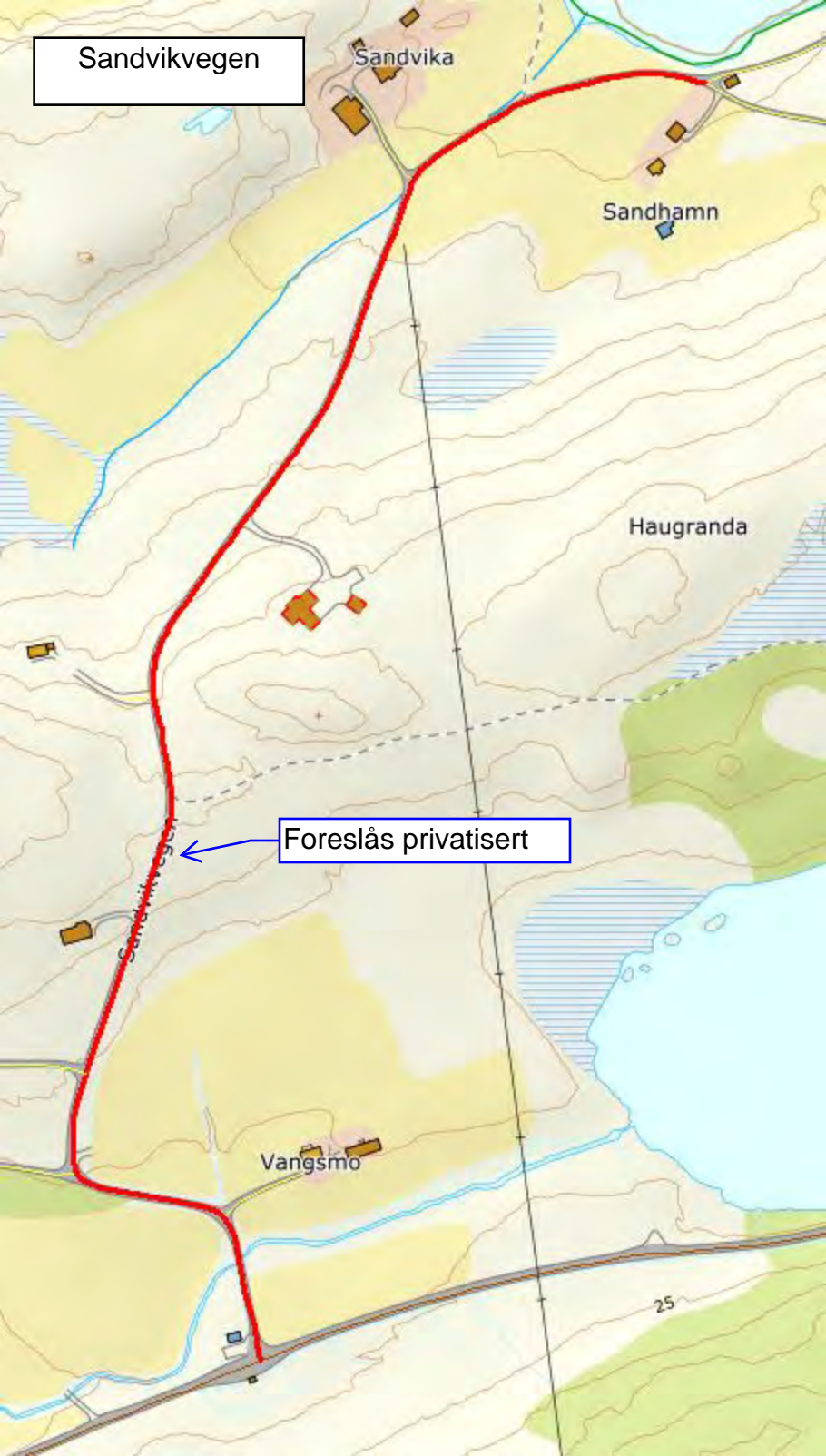
Sandhamn

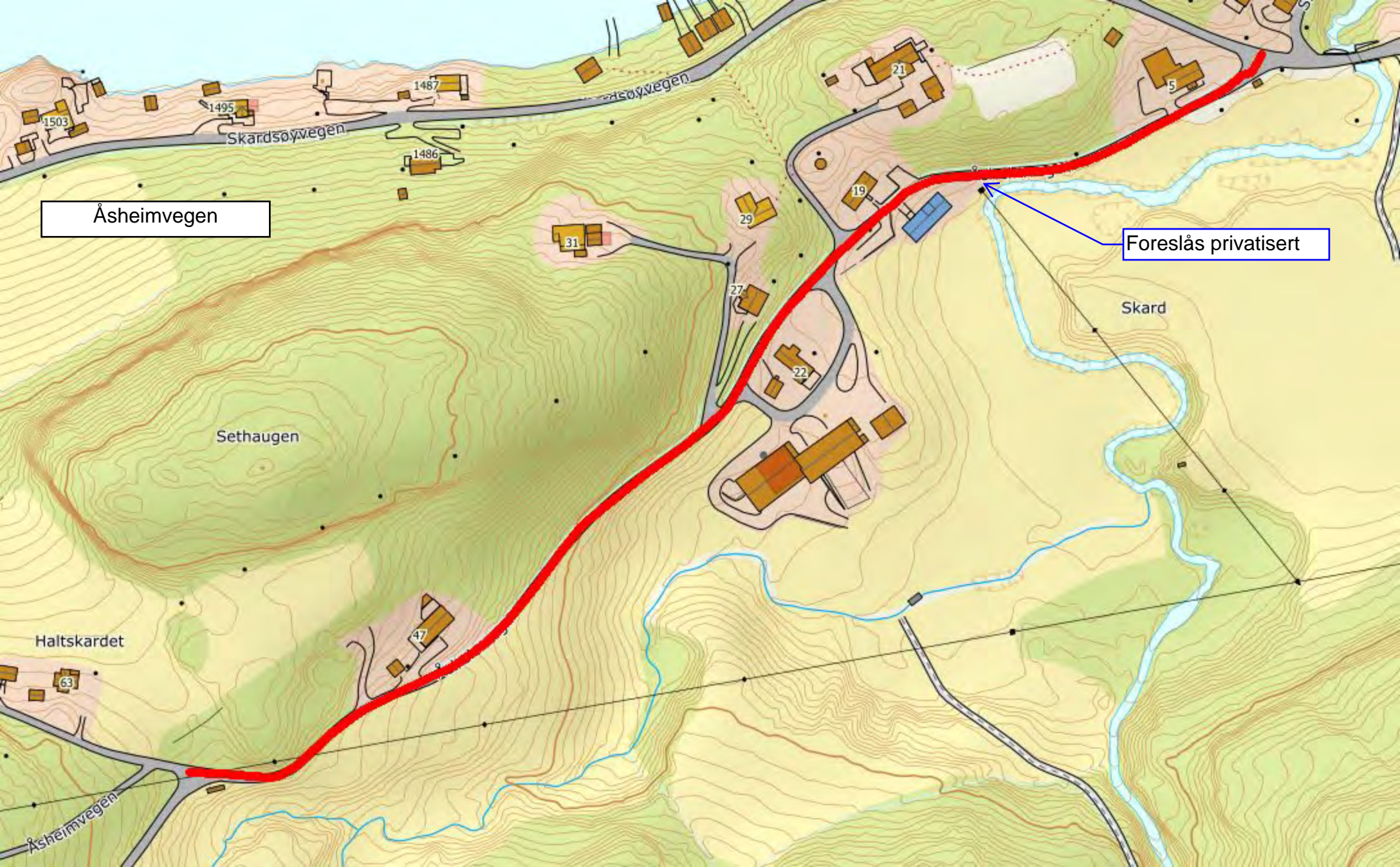
Haugranda

Foreslås privatisert

Vangsmo

25





Åsheimvegen

Foreslås privatisert

Sethaugen

Skard

Haltskardet

Åsheimvegen

Skardsøyvegen

Skardsøyvegen

Rovikvegen



Halsnesvegen

Halsnesvegen

50

Øvre Rovik

Skarët

Rovikvegen

Myrdal

Foreslås privatisert

50

Rovika

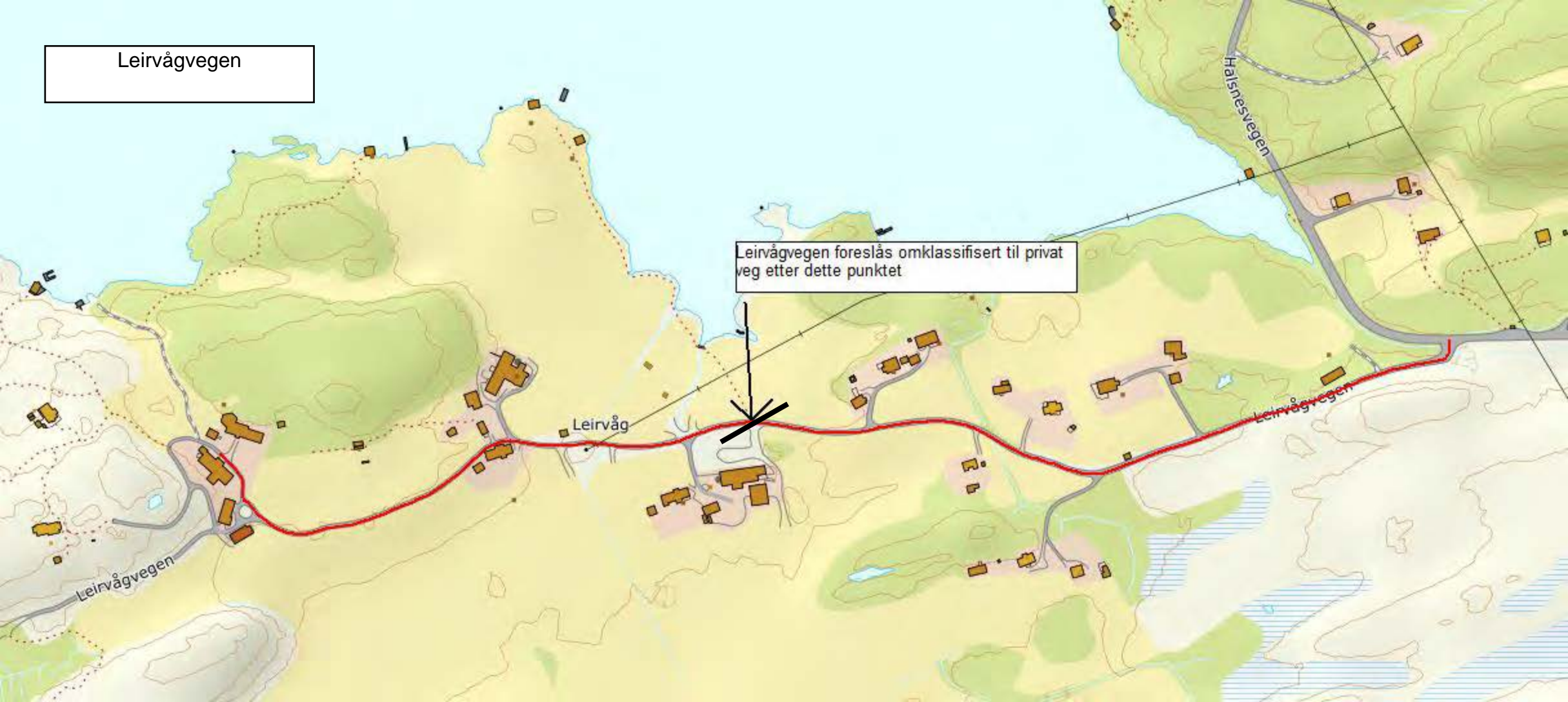
Bjorkvang

Rovikvegen

Rovikøysundet

Leirvågvegen

Leirvågvegen foreslås omklassifisert til privat veg etter dette punktet



Golmvegen

Golmvegen foreslås omklassifisert til privat veg etter dette punktet



Golmvegen



Veg til Jektivika fra Golmvegen, foreslås omklassifisert til privat veg, hele strekningen

Golmvegen

Golmvegen

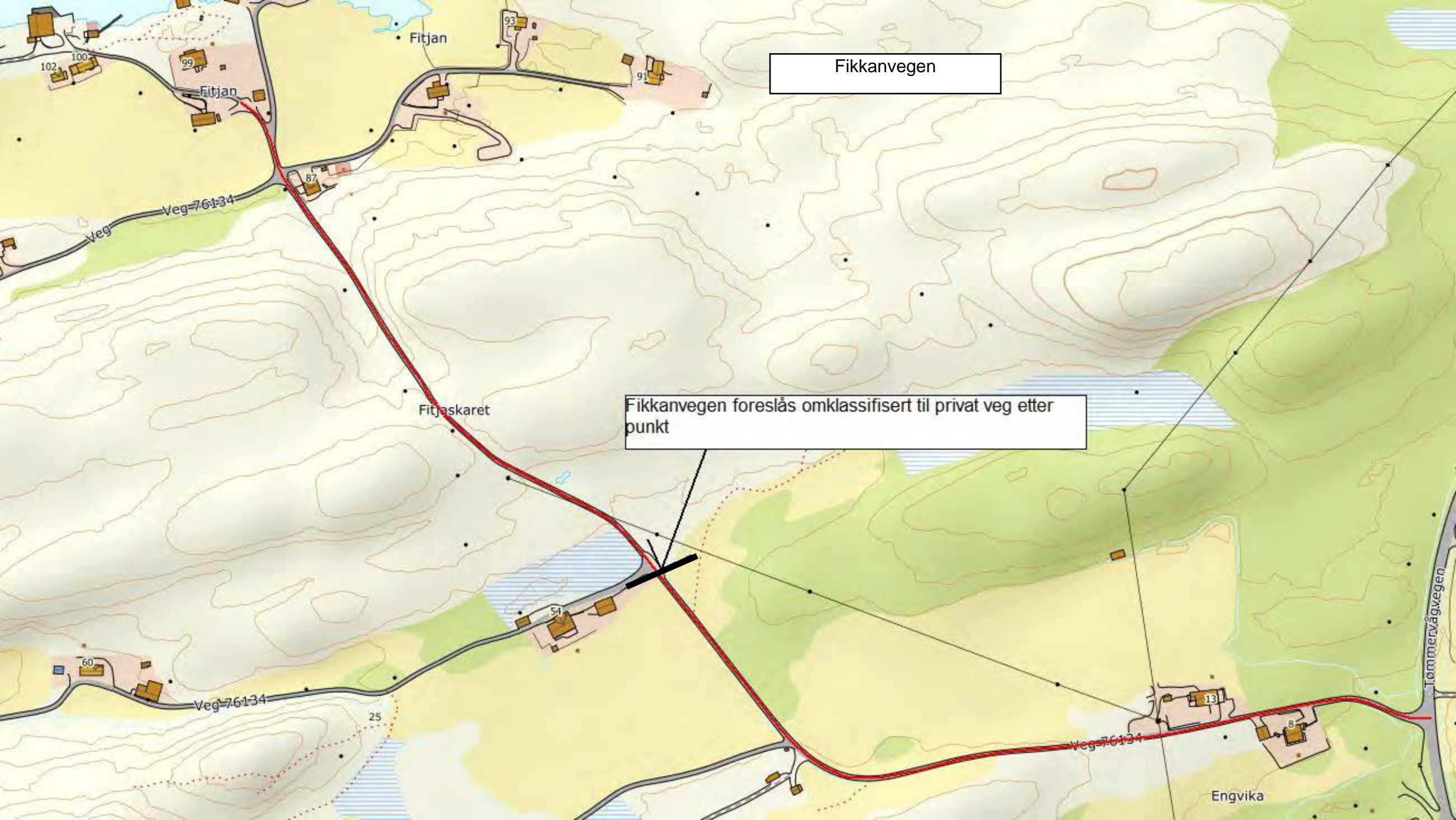
Leirvikholehaugen

Jektivika

Ytre Båtvikhaugen

25

25



Fikkanvegen

Fikkanvegen foreslås omklassifisert til privat veg etter punkt

Tømmervågevegen

Engvika

Engvikvegen

Engvikvegen foreslås omorganisert til privat veg, hele strekningen



Nessavegen



Nessavegen, arm mot Asprika
foreslås omklassifisert til privat
veg, hele strekningen



Skoleområde med tilhørende vegareal foreslås omklassifisert til privat veg ved salg eller avhending av eiendom fra kommunal til privat eier.

Labergneset

Sjyvegen

Sjyvegen foreslås omklassifisert til privat veg, hele strekningen

Nerås

Varden

Lunheim



Sagvegen

Tømmervågvegen

Skogstad

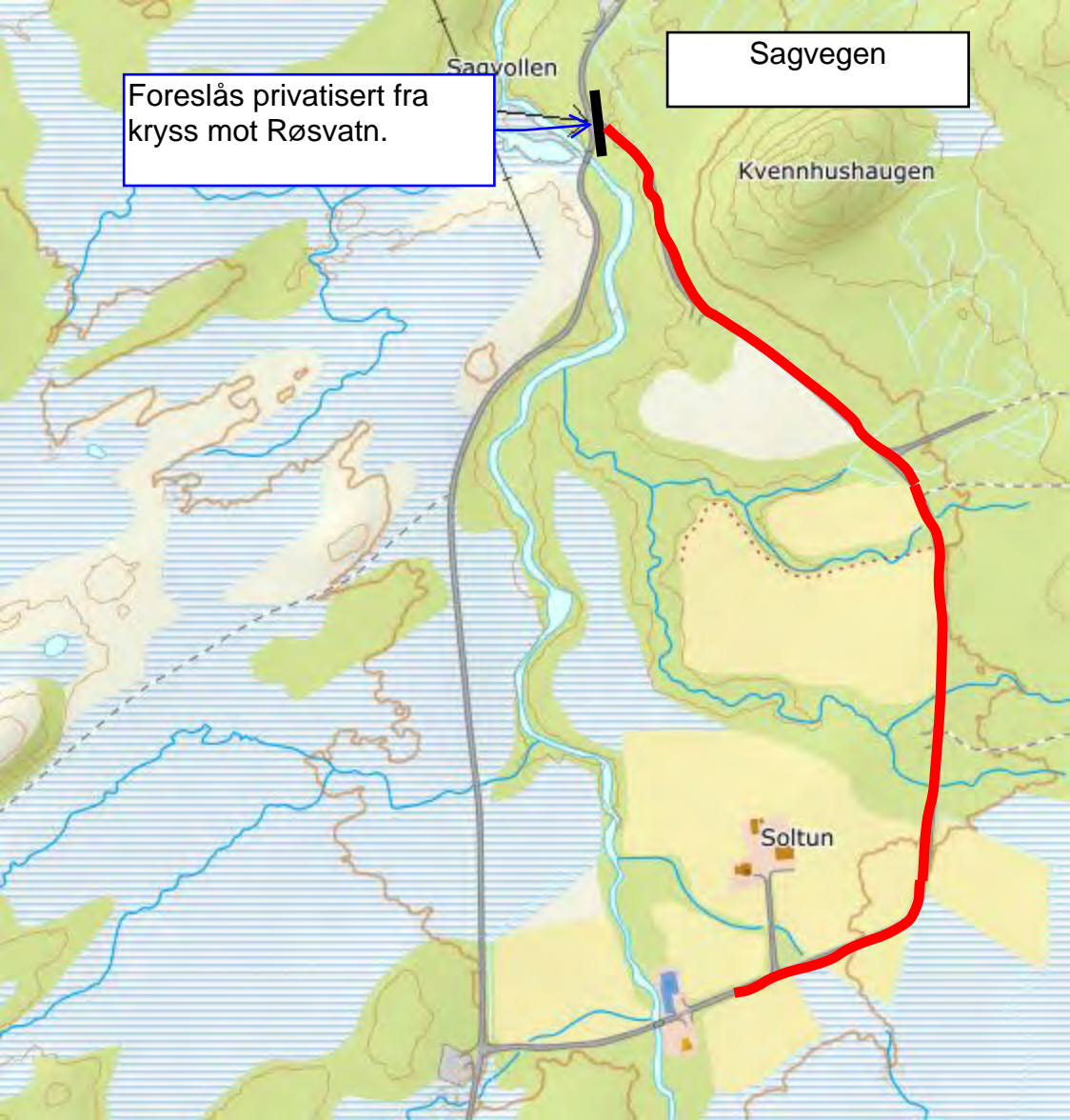
Lyngmo

Leirelva

Arm av Sagvegen, mot Lyngmo foreslås omklassifisert til privat veg.

Myrstad

Austmark



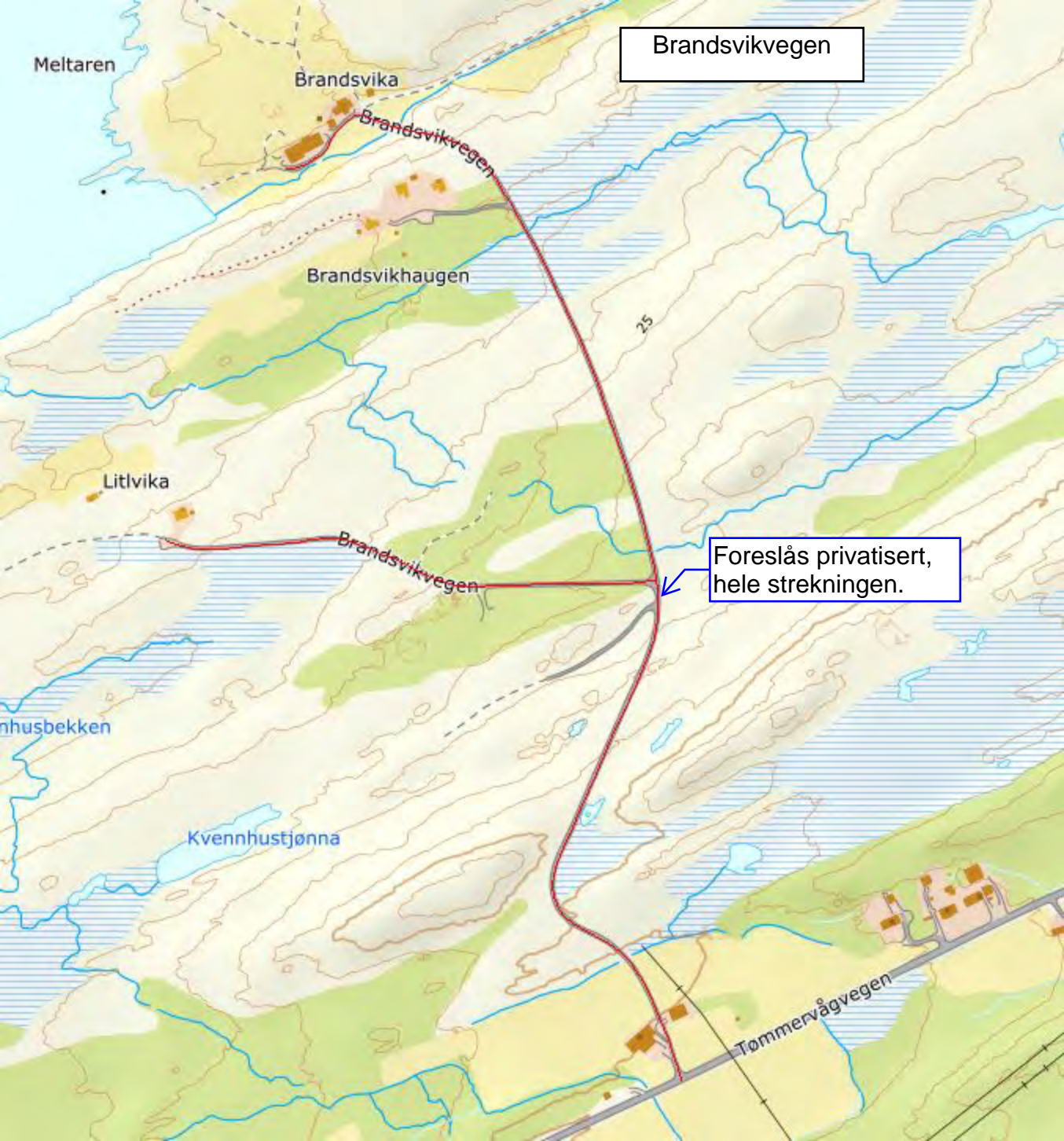
Sagvollen

Sagvegen

Foreslås privatisert fra kryss mot Røsvatn.

Kvennushaugen

Soltun



Meltaren

Brandsvika

Brandsvikvegen

Brandsvikhaugen

25

Litlvika

Foreslås privatisert,
hele strekningen.

husbekken

Kvennhustjønna

Tømmervågvegen



Hyttnesvegen

Foreslås privatisert, hele strekningen

Foldåvegen

Utheim

Solhaug

Follåa

Foreslås privatisert

Elva

Foldåvegen

Follåelva

Åheim

egen



Nylandsbakken

Nylandsbakken
foreslås omklassifisert
til privat veg, hele
strekningen



Nygårdsvegen

Ny garden

62

67

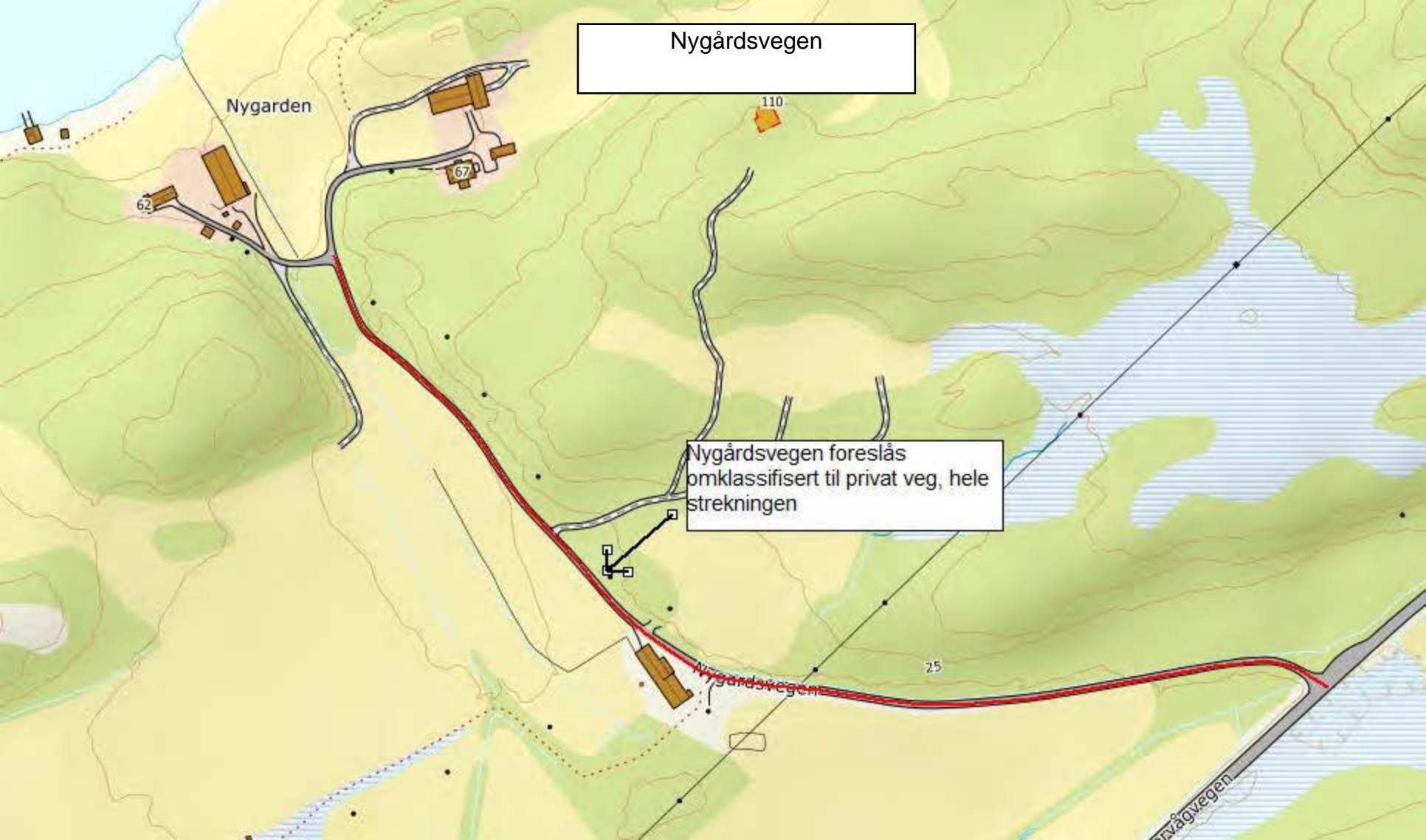
110

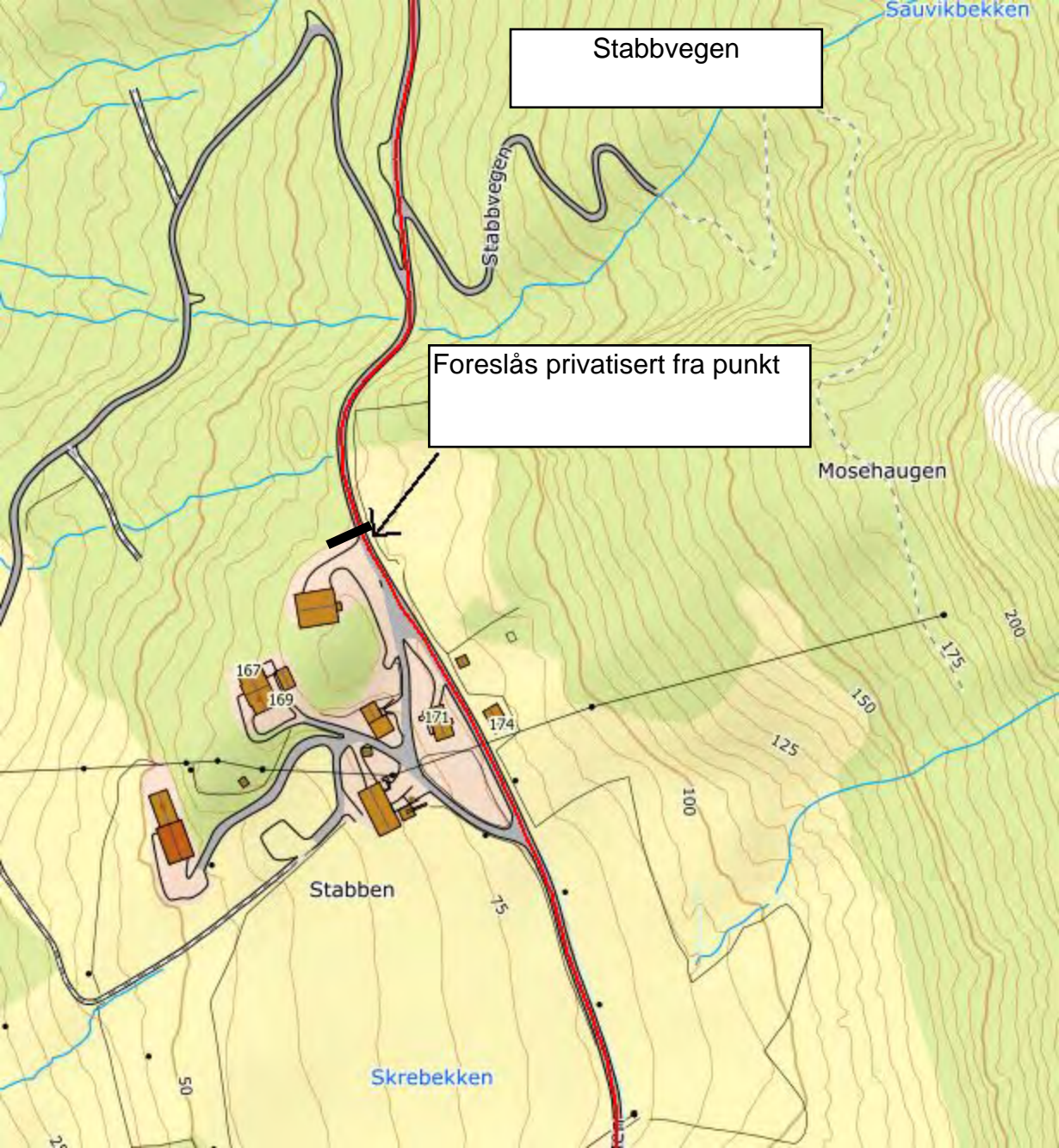
Nygårdsvegen foreslås omklassifisert til privat veg, hele strekningen

25

Nygårdsvegen

Truvågvegen





Stabbvegen

Foreslås privatisert fra punkt

167

169

171

174

Stabben

Mosehaugen

150

125

100

75

175

200

50

Skrebekken

Såuvikbekken

Nordheimsvegen

Bløktahammaren

Øvre Nordvoll

Nordheimsvegen, arm fra punkt/kryss mot Bløktahammaren foreslås omklassifisert til privat veg, hele strekningen

Nordheim



Finnsetvegen

Finnset

Foreslås privatisert
ved opparbeidelse av
ny parkeringsplass

Finnsetvegen

Fredheim



Solskjeløya

Urhaugen

Vallund

Stors

Vålen

Ornhaugmyra

21.5

20

Solskjelsvatnet

Foreslås privatisert

Storhaugen

Ytre Storbog

Voll

Storbogen

Rådalen

Våssli

Solskjelsøya

Flathaugen

Solstad

akta

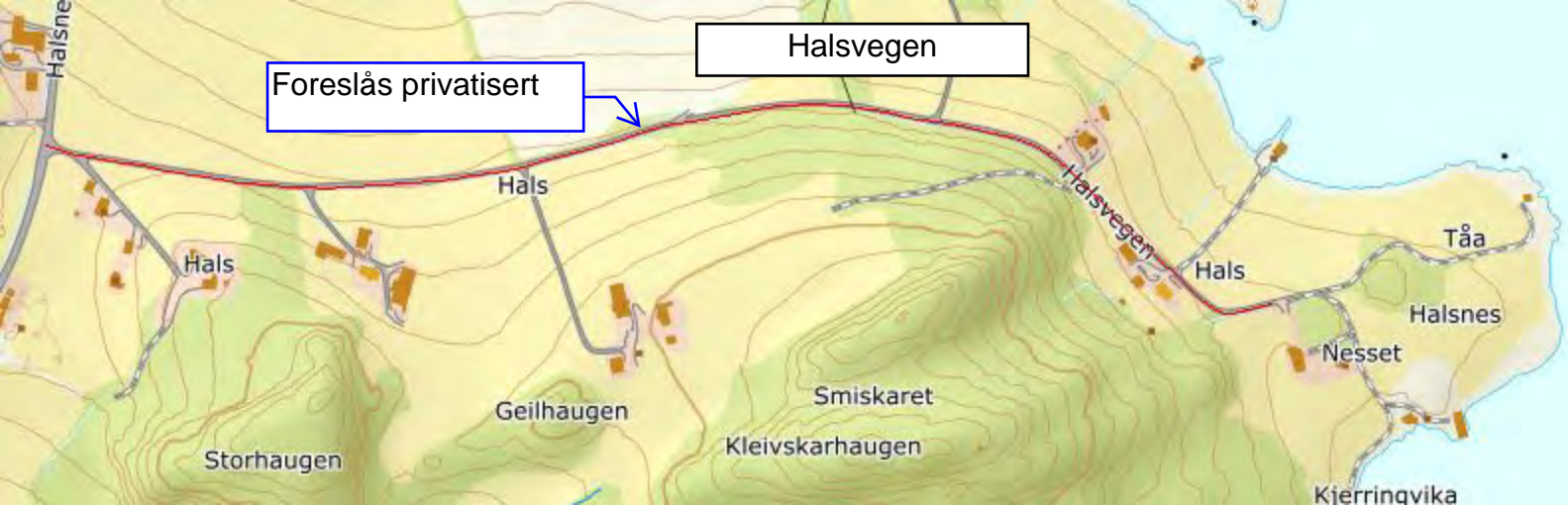
Skaret

50

25

Bygarden





Foreslås privatisert

Halsvegen

Aurdalsvegen

Herperslettet

Herperbekken

Foreslås privatisert etter
skibasen ved Austli

Aurdalssetra

567

565

563

Austli

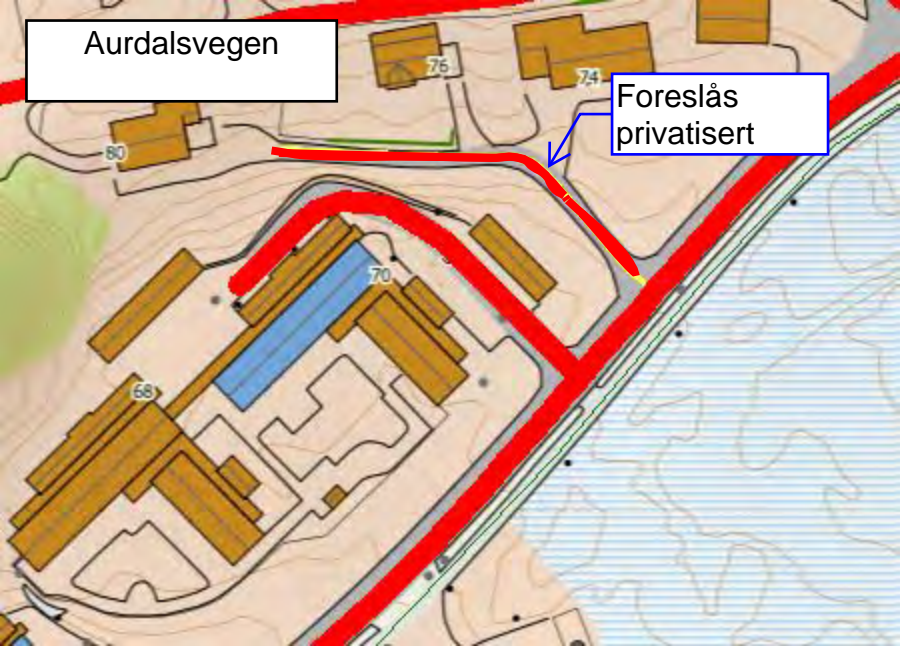
175

52



Aurdalsvegen

Foreslås
privatisert



Ormsetvegen

Ruren

Foreslås privatisert
etter brua

Øran

Kvennaelva

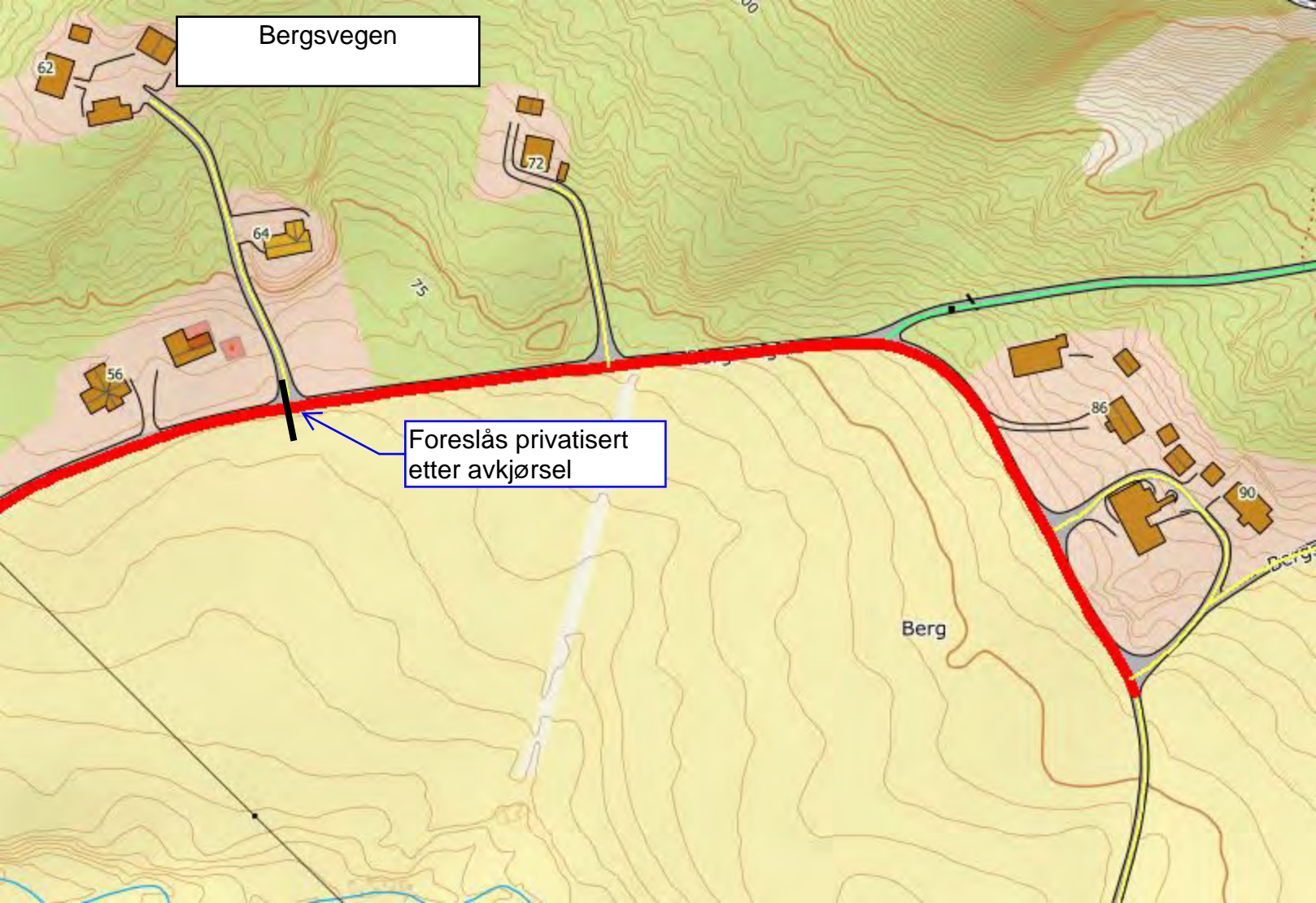
Ormset



Bergsvegen

Foreslås privatisert
etter avkjørsel

Berg



Eidestranda



Nordre Eidsbukta

Eidet

Foreslås privatisert

Orskovvegen

Kammavegen

Stemshaug

Foreslås privatisert

Kammavegen

Furuknausen

125
150
175

225

Kipperdalen

Haugaelva

175

Kammen

Fredheim

Åsen

200

Haugelva

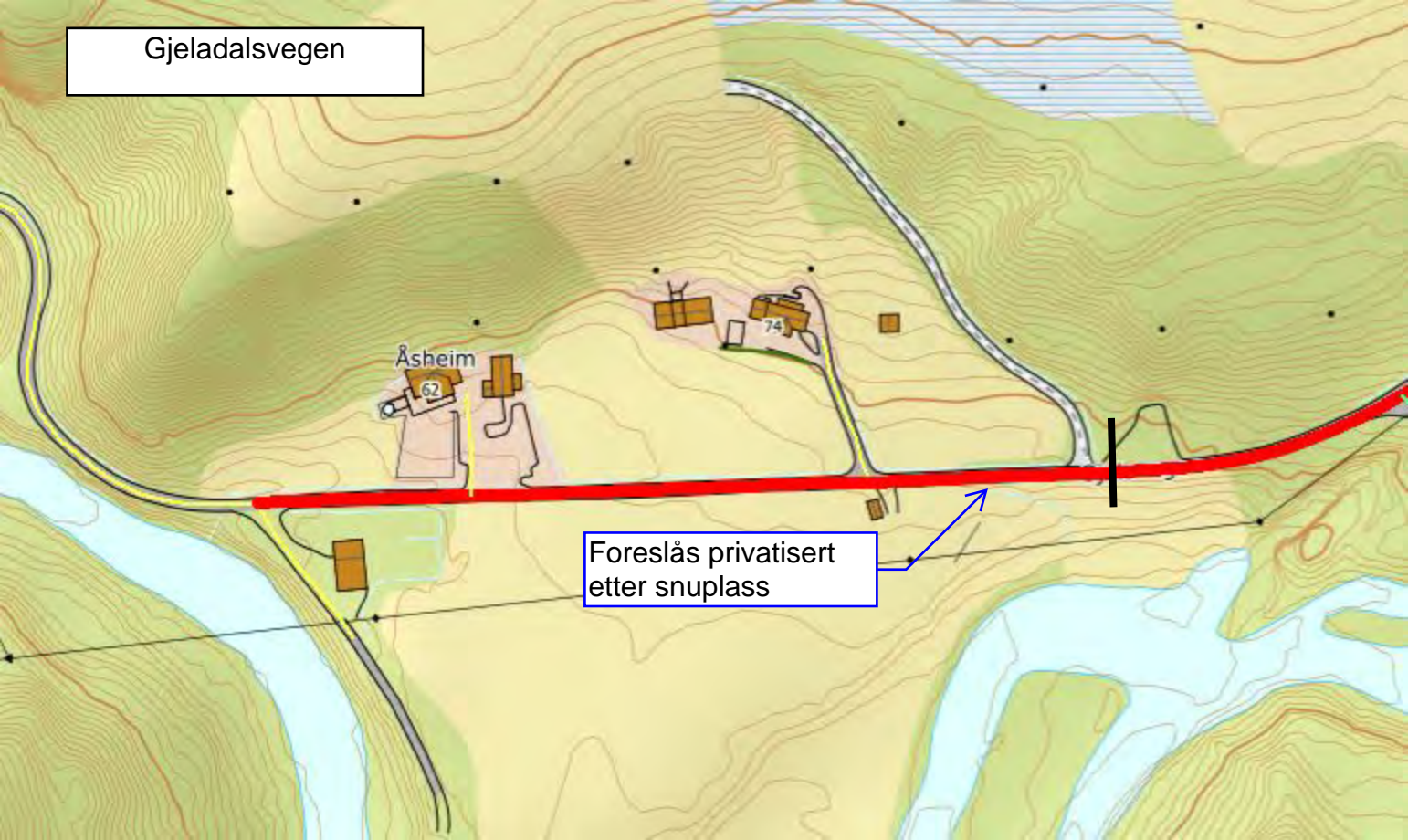
Gjeladalsvegen

Åsheim

62

74

Foreslås privatisert
etter snuplass



Kvistdalsvegen

Gravinn

Rabekken

Todalselva

Hele strekningen
foreslås privatisert

Todalen

Leitet

Lang



Ervik gamle fergeleie

Foreslås privatisert

Klakken

1466

Skaget

Hååtåa



Torsetnesvegen

Foreslås privatisert

Hestklonken

Aursundvegen

Aursundvegen

100

75

50

25